

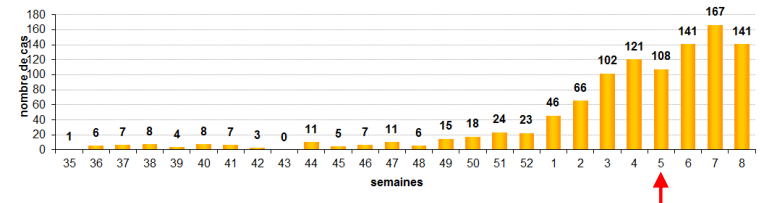
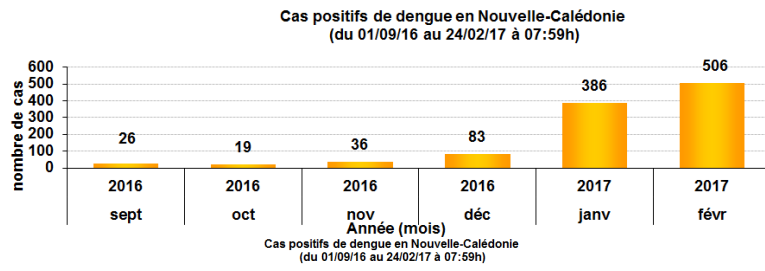


Situation actuelle

Depuis le début de l'actuelle saison chaude, on a constaté une recrudescence des cas : 19 cas en octobre, 36 cas en novembre, 83 cas en décembre, 385 cas en janvier et **506 cas en février 2017**.

Au total : du 01/09/2016 au 23/02/2017, on a enregistré **1 056 cas** (855 confirmés, 54 probables, 147 possibles).

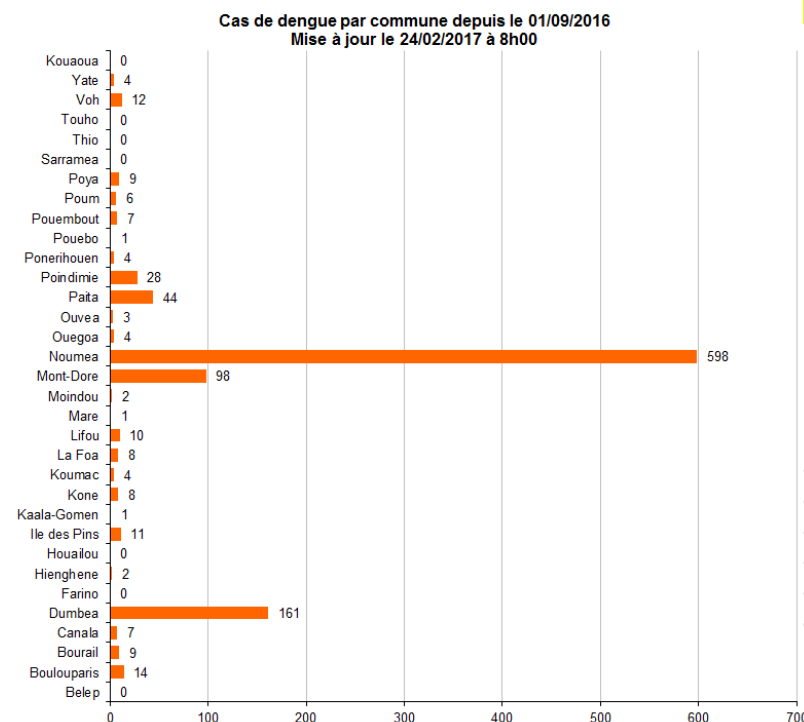
Les sérotypes circulants sont de type **DEN-1** (67 cas typés), **DEN-2** (39 cas typés dont 16 autochtones) et **DEN-3** (8 cas typés dont 6 autochtones).



Changement de stratégie de dépistage : confirmation biologique réservée au réseau sentinelles

A ce jour, **26** communes sont concernées. Outre Nouméa (598 cas), les communes du Gd Nouméa ne sont pas épargnées (Mont Dore : 98 cas, Dumbéa : 161 cas, Païta : 44 cas).

Il faut remarquer la diffusion de l'épidémie dans l'ensemble des communes hors Grand Nouméa.



Province de résidence	Nombre	%	Incidence Pour 1 000 hab
province Nord	89	8,4%	2,0
province Sud	954	90,3%	5,2
province Iles	14	1,3%	0,8

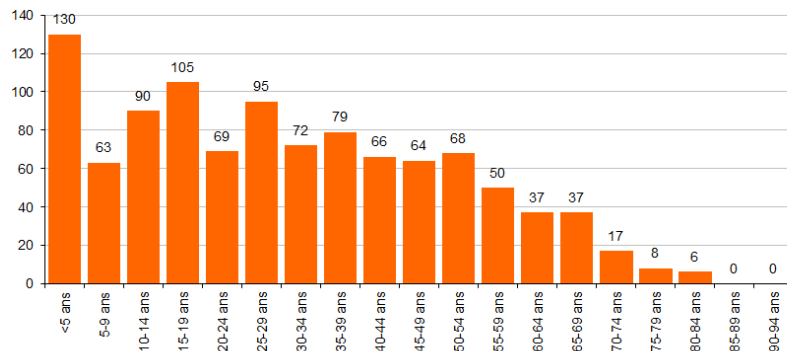
Population concernée

Les femmes représentent **51%** des cas.

Sexe	Nombre	%
Hommes	456	50,5%
Femmes	457	49,5%
Sex-ratio (H/F)	1,0	-

Les classes d'âge principalement touchées sont les enfants de moins de 5 ans, ainsi que la population des **15-19 ans** ainsi **25-29 ans**.

Répartition des cas de dengue 2016/2017 en NC (par tranche d'âge de 5 ans)



Description clinique

Hospitalisation

Au 23/02/2017, **83 (8%)** personnes ont été hospitalisées.

Décès (23/02/2017)

- 1 décès** enregistré le 04/09/2016 (F, 61 ans).
- 1 décès** enregistré le 09/02/2017 (F, 25 ans).
- 1 décès** enregistré le 16/02/2017 (F, 30 ans).

Les principaux symptômes enregistrés :

- **81,3%** des malades ont eu une fièvre supérieure à 38°5C,
- **83,2%** ont ressenti des courbatures, myalgies,
- **81,3%** ont souffert de céphalées,
- **45,4%** ont eu des nausées/vomissements,
- **23,5%** ont déclaré une éruption cutanée,
- **7,5%** des cas ont présenté une forme hémorragique.

Répartition des cas par quartier

Quartier	Commune	NB
COEUR DE VILLE	DUMBEA	6
KOUTIO	DUMBEA	81
AUTEUIL	DUMBEA	24
DUMBÉA-SUR-MER	DUMBEA	13
PLAINE ADAM	DUMBEA	6
NAKUTAKOIN	DUMBEA	0
LES KOGHIS	DUMBEA	2
PLAINE DE KOÉ	DUMBEA	6
KATIRAMONA SUD	DUMBEA	5
NONDOUÉ	DUMBEA	4
COUVELÉE	DUMBEA	1
DZUMAC - MONTAGNE DES SOURCES	DUMBEA	0
YAHOUÉ	MONTDORE	35
PONT DES FRANCAIS	MONTDORE	7
LA CONCEPTION	MONTDORE	3
ROBINSON	MONTDORE	20
BOULARI	MONTDORE	6
SAINT-MICHEL	MONTDORE	7
SAINT-LOUIS	MONTDORE	0
LA COULEE	MONTDORE	2
LA LEMBI-MOIRANGE	MONTDORE	0
VALLON-DORE	MONTDORE	10
MONT-DORE SUD	MONTDORE	2
PLUM	MONTDORE	3
ILE OUEN	MONTDORE	0
LE GRAND SUD	MONTDORE	0

Quartier	Commune	NB
VAL PLAISANCE	NOUMEA	14
ANSE VATA	NOUMEA	40
BAIE DES CITRONS	NOUMEA	6
N'GEA	NOUMEA	18
MOTOR POOL	NOUMEA	11
ORPHELINAT	NOUMEA	21
TRIANON	NOUMEA	9
FAUBOURG BLANCHOT	NOUMEA	37
ARTILLERIE	NOUMEA	3
QUARTIER LATIN	NOUMEA	6
VALLEE DES COLONS	NOUMEA	30
MAGENTA	NOUMEA	51
OUEMO	NOUMEA	14
AERODROME	NOUMEA	12
PORTES DE FER	NOUMEA	25
HAUT-MAGENTA	NOUMEA	16
VALLEE DU GENIE	NOUMEA	1
CENTRE VILLE	NOUMEA	15
VALLEE DU TIR	NOUMEA	6
NOUVILLE	NOUMEA	5
MONTAGNE COUPEE	NOUMEA	0
MONTRAVEL	NOUMEA	1
QUATRIEME KILOMETRE	NOUMEA	6
SIXIEME KILOMETRE	NOUMEA	12
TINA	NOUMEA	4
NORMANDIE	NOUMEA	22
SEPTIEME KILOMETRE	NOUMEA	25
RIVIERE SALEE	NOUMEA	84
DUCOS INDUSTRIEL	NOUMEA	2
DUCOS	NOUMEA	7
LOGICOOP	NOUMEA	24
TINDU	NOUMEA	10
KAMERE	NOUMEA	38
% GRAND NOUMEA / NC	NOUMEA	78%



0 1 2 4 6 8 Kilomètres

Cas de dengue géolocalisés du 01/09/2016 au 22/02/2017 (748 cas)
(Communes de Dumbéa, Mont-Dore et Nouméa uniquement)

Direction des Affaires Sanitaires et Sociales / GIE Serail

